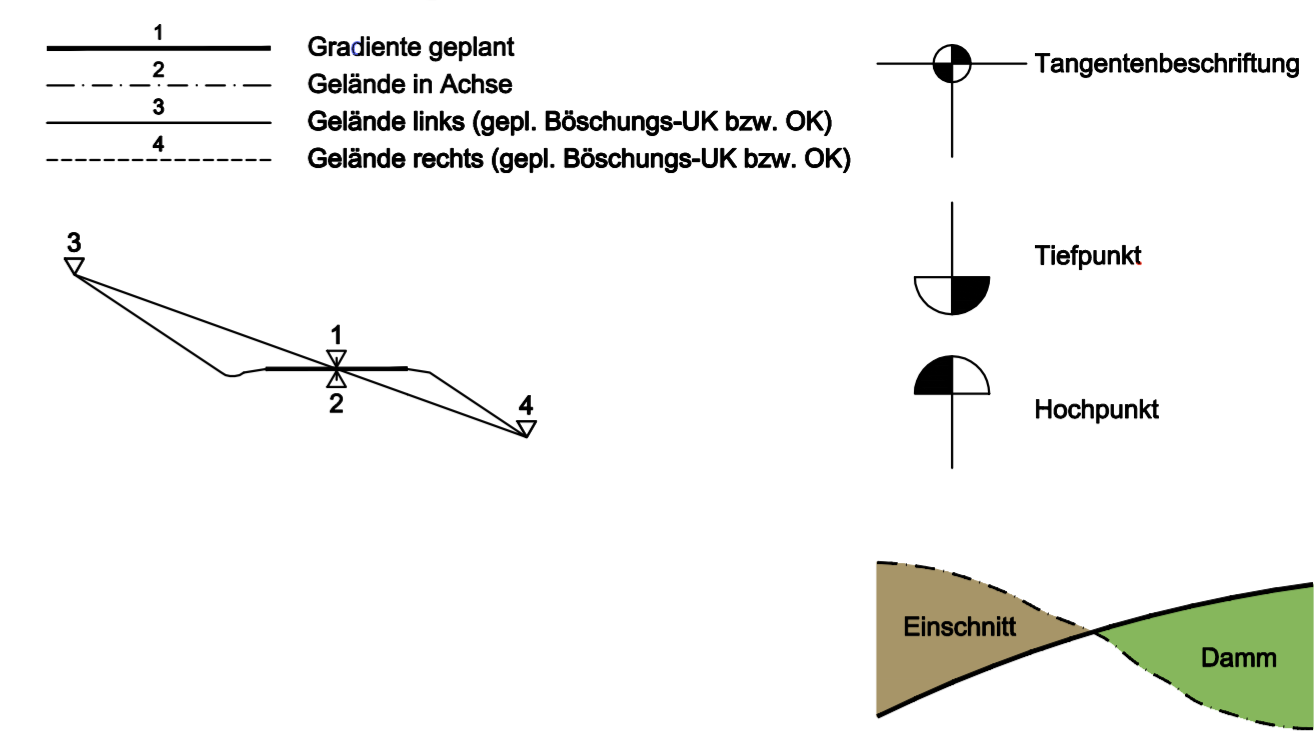


### Zeichenerklärung



Beginn der Baustrecke  
Bau-km 4+055,80

Ende der Baustrecke  
Bau-km 4+153,943

TS= 220.390 m  
KM= 4+055.800

H= -6000.000 m  
T= 25.500 m  
f= -0.054 m  
TS= 220.195 m  
KM= 4+083.682

TS= 219.106 m  
KM= 4+153.943

S=0.700 %  
L=27.882 m

S=1.550 %  
L=70.261 m

Rfb. Nürnberg ▶

St 2271 ▶

Rampe St 2271 - Nürnberg

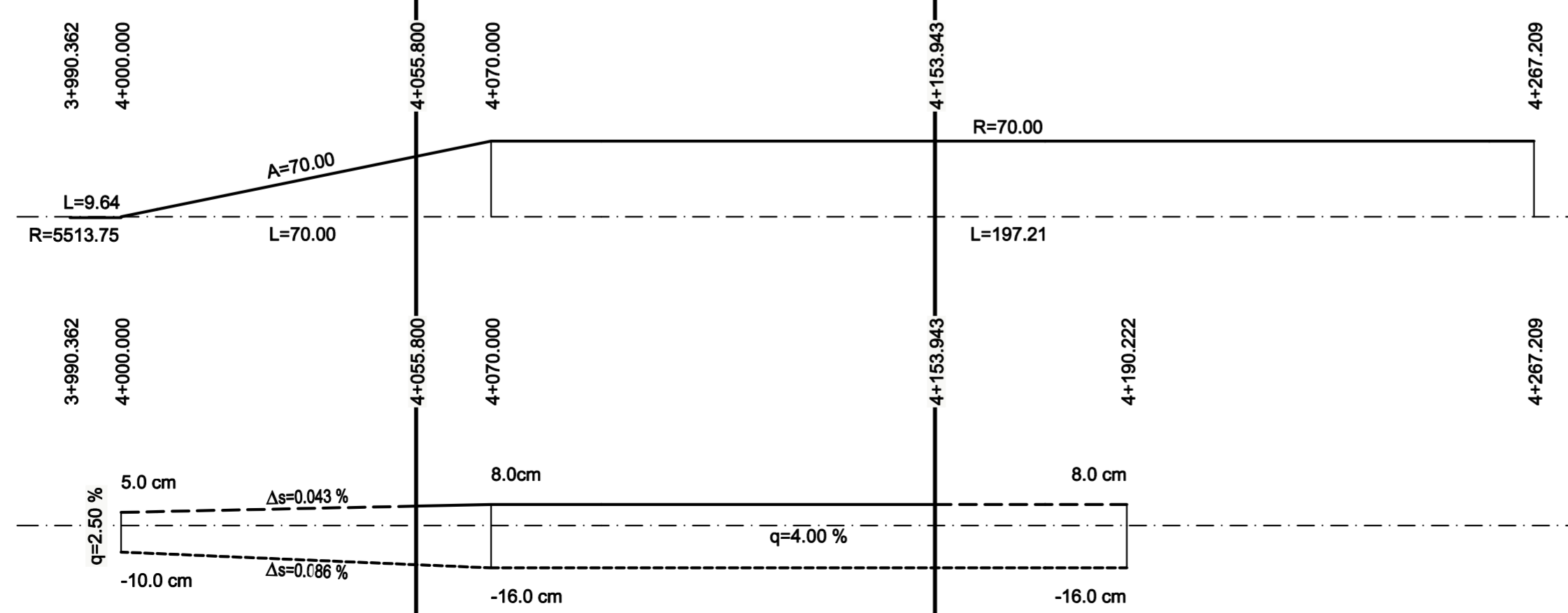
M = 1:1000/100  
NN 200.00

Station	3+990.362	4+000.000	20.000	40.000	55.800	60.000	80.000	83.682	0.000	20.000	40.000	53.943	60.000	80.000	90.222	0.000	20.000	40.000	60.000	67.209
Gradiente ①		220.403	220.453	220.447	220.390	220.390	220.181	220.140	219.935	219.632	219.322	219.106	219.024	218.733	218.569	218.414	218.106	217.797	217.488	217.377
Gelände ②	219.660	219.698	219.751	219.511	219.299	219.371	219.396	219.181	219.392	219.567	219.263	221.331	222.263	223.970	224.300	224.540	224.742	224.808	224.664	224.617

Bau-km 4+000 4+100 4+200

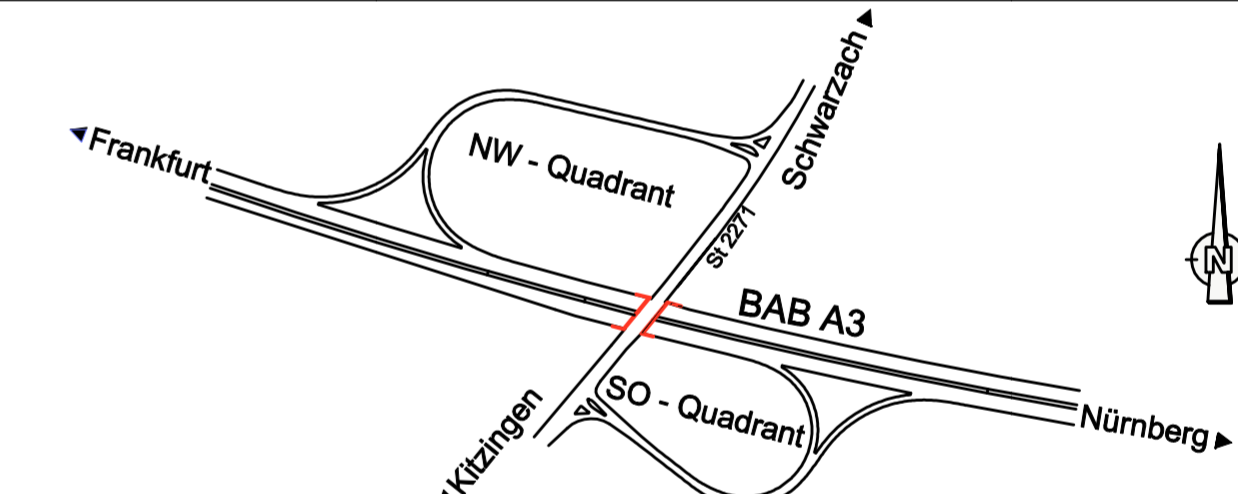
Rechtskurve  
Krümmungsband  
Maßstab = 100/R (cm)  
Linkskurve

Querneigungsband  
auf 2.00 m / 4.00 m bezogen  
rechter Rand  
linker Rand



abhängig von BAB

abhängig von Rampe St 2271 - Nürnberg



Nr.	Art der Änderung	Datum	Name

Entwurfsbearbeitung: **Hyder Consulting GmbH**  
 Deutschland  
 Königstorgaben 11  
 90402 Nürnberg  
 Tel.: (0911) 2 06 30-0  
 Fax: (0911) 2 06 30-30  
 www.hyderconsulting.de

Datum	Zeichen
bearbeitet 22.06.2011	büx
gezeichnet 22.06.2011	büx
geprüft 22.06.2011	wag

Nürnberg, den 22.06.2011 *i.v. Wagner*

**Freistaat Bayern**  
**Autobahndirektion Nordbayern**

Flaschenhofstraße 55, 90402 Nürnberg  
 TEL: 09114621-01, FAX: 09114621-450, E-MAIL: poststelle@abdn.bayern.de

Planfeststellung	bearbeitet	Gz: 4122	April 2011	Bittel
<b>BAB A3 Frankfurt - Nürnberg</b>	gezeichnet	Gz:		
	geprüft	Gz: 412	April 2011	Zeller

**östlich Mainbrücke Dettelbach - westlich AS Wiesentheid**

6-streifiger Ausbau von Bau-km 306+200 bis Bau-km 318+582,953

**Höhenplan**  
 AS Kitzingen / Schwarzbach  
 SO-Quadrant Rampe Frankfurt - St 2271  
 Maßstab 1 : 1.000 / 100

Aufgestellt: Nürnberg, den 29.07.2011  
 Autobahndirektion Nordbayern

*Kain*

Projekt: D0000231 Datum: 06\_24 Höhenplan AS KT 864-Ost Rampe.pt

Diese(n) Unterlage(n) / Plan darf ohne vorherige Genehmigung des Erstellers nicht veröffentlicht, vervielfältigt oder geändert, noch für ein anderes Bauvorhaben genutzt werden, es sei denn, dies ist dem Planlegungs/Strafverfahren angeschlossen.